




La Force

**Bienvenue
Benvenida**



Code de bonne conduite du randonneur

Les parcours d'interprétation vous invitent à découvrir les trésors culturels et historiques de la commune. Respecter scrupuleusement les espaces naturels et la propriété privée.



La Force est un chef-lieu de canton d'une superficie de 1560 hectares. Elle se compose de trois unités de paysages :

- La plaine alluviale de la Dordogne et de l'Eyraud représente 1/3 du territoire. Elle est composée d'espaces agricoles dont les cultures variées vont des céréales au tabac.
- Le plateau de La Force, d'altitude allant de 60 à 80 mètres, est dominé par le centre bourg. Ces terres sont de qualité variable résultant de l'hétérogénéité de la formation sidérolithique et la nappe phréatique se tient à faible profondeur, en résumé, sa géologie est une composition de sables, graviers et d'argiles divers, alimentés par diverses sources. L'habitat constitue le mode d'utilisation principal de ce territoire.
- Le plateau nord, au boisement important, est composé de massifs de feuillus, résineux, lande, entrecoupés de pistes de Défense de la Forêt Contre l'Incendie. Les Espaces Clairières sont très peu nombreux. On y trouve également des habitations notamment sur le secteur dénommé Pas Del Tru.

En 1604 le Duc de Caumont La Force décide de faire bâtir le château de La Force, qui sera détruit en 1793 pour ne laisser place qu'au pavillon central et aux recettes autour desquelles s'est édifié le centre ancien de l'agglomération.

Autre événement qui marque la commune depuis 1848 : la construction des asiles par le pasteur John BOST, à l'Est de l'agglomération dont vous découvrirez l'histoire en arpentant ce parcours d'interprétation.

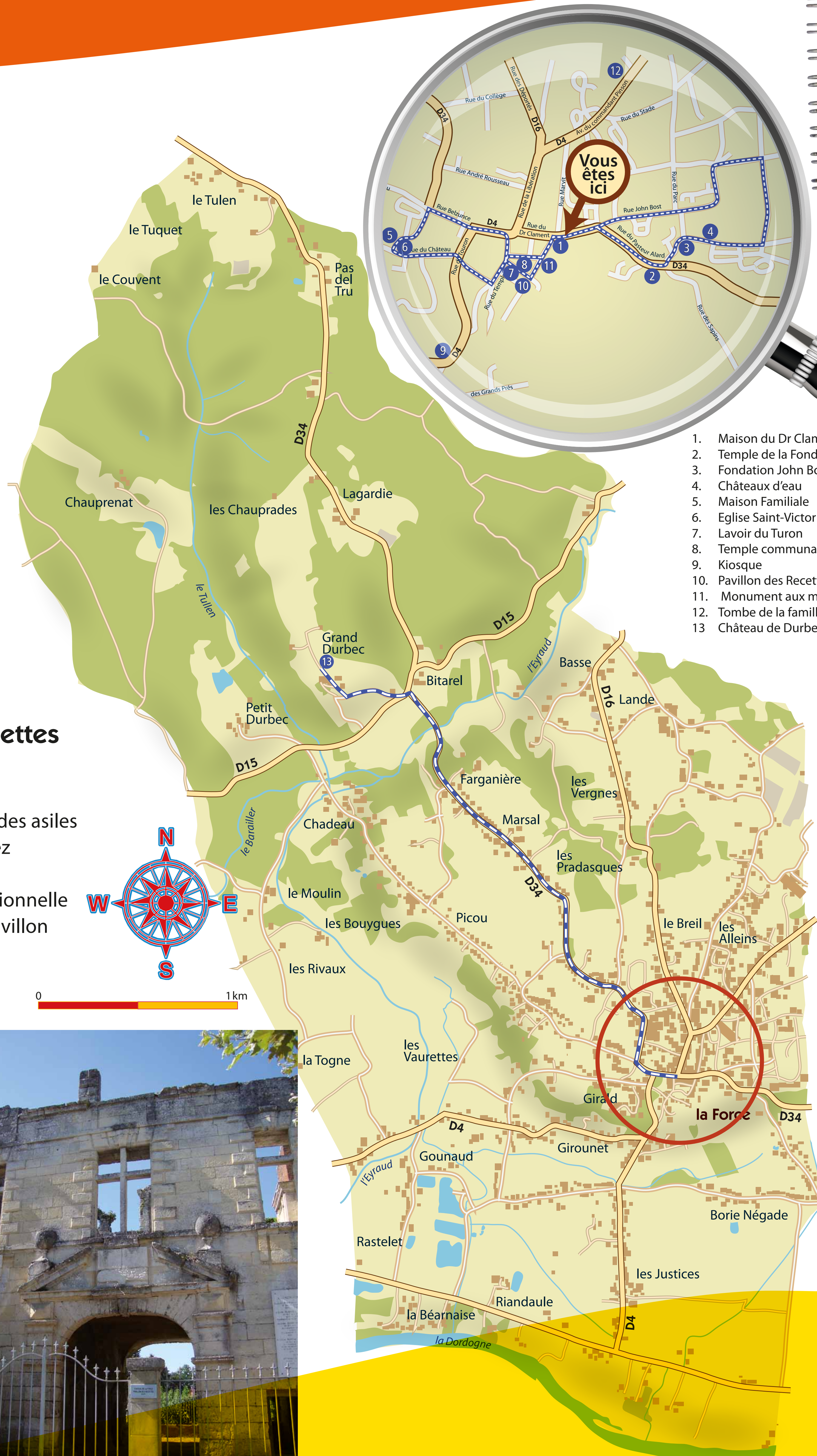

Partez à la découverte de notre commune à la richesse historique exceptionnelle et révélée grâce au travail minutieux de l'ARAH qui vous entrainera du Pavillon des Recettes aux Asiles du pasteur John Bost.



From the latin Roman Fortia, La Force is a major village in the canton and covers 1560 hectares. This land is composed of three types of terrain :

- The alluvial plain of the Dordogne river and of l'Eyraud is composed of agricultural land growing various crops from cereal to tobacco.
- The plateau of La Force, altitude between 60 and 80 metres is dominated by the village centre.
- The northern plateau is a mixture of important woodland, composed of great broad leaf and resinous trees, moorland, firebreak tracks for defending the forest and pleasant clearings. One can equally find interesting houses, notably in the sector known as Pas Del Tru.

Discover the exceptional history of this commune revealed by the meticulous work of l'ARAH, who can guide you at the Pavillon des Recettes aux Asiles of minister John Bost.



1. Maison du Dr Clament
2. Temple de la Fondation
3. Fondation John Bost
4. Châteaux d'eau
5. Maison Familiale
6. Eglise Saint-Victor
7. Lavoir du Turon
8. Temple communal
9. Kiosque
10. Pavillon des Recettes
11. Monument aux mort
12. Tombe de la famille La Valette
13. Château de Durbec

Du latin Roman Fortia, ce lieu devrait son nom à une forteresse ou château, construit primitivement sur ce point, ou peut-être se serait-il ainsi appelé parce qu'il est élevé et domine la plaine du côté de la Dordogne.



Nos partenaires

